

Alhaurín de la Torre






Torremolinos

Vías Existentes (62,92 km)

- Básica
- Complementaria

Vías Urbanas Planificadas (68,58 km)

- AYUNTAMIENTO (25,98%; 17,81 km)
- JUNTA DE ANDALUCÍA (74,02%; 50,77 km)

-  Estación autobus
-  Hospital
-  Estación tren
-  Campus universitario
-  Estación metro

